

PROCES VERBAL
Nr: 28 din 10.12.2015

al ședinței de lucru a Comitetului de Bazin,
desfășurată la A.B.A Jiu

Domnul Marin Tălău, vicepreședinte al Comitetului de Bazin Jiu-Dunare și director general al A.B.A. Jiu, totodată gazda întâlnirii de astăzi deschide ședința salutând membrii Comitetului cât și invitații.

Se constată condiția statutară a ședinței, fiind absenți doar 6 membrii: Ion Călinoiu, Gherghel Constantin, Radu Preda, Costel Avram, Daniela Onofre și Imre Szuhaneck.

Se dă citire ordinii de zi :

- 11.00-11.15** • **Întâmpinarea și înregistrarea participanților, membrii ai CBJD și invitați**
- 11.15-11.25** • **Cuvântul de deschidere al d-lui Director al Administrației Bazinale de Apă Jiu, Vicepreședinte al CB Jiu-Dunăre**
- **Prezentarea componenței Comitetului de Bazin Jiu-Dunăre**

Dr.ing. Marin TĂLĂU-director ABA Jiu, gazda întâlnirii

- 11.25-11.35** • **Cuvântul Președintelui Comitetului de Bazin Jiu-Dunăre**
Dl. Nicolae Sorin RĂDUCAN, Prefectul județului Dolj
- 11.35- 12.00** • **Avizarea " Planului de Management al Bazinului Hidrografic Jiu 2016-2021 "**

Ing. Ilie Zanfir- șef birou PMB

- 12.00-12.20** • **Prezentarea stadiului întocmirii "Planului de Management al Riscului la Inundații"**

Ing. Șerban Dumitru – șef birou Inundații

- 12.20-12.40** • Finalizarea celor trei lucrări efectuate în acest an de către Administrația Bazinală de Apă Jiu pe fonduri europene: *“Regularizare parau Raznic in zona localitatii Grecesti - Confluenta râu Jiu, judetul Dolj”*, *“Aducerea la clasa de importanță a digurilor de pe râul Jiu, pe sectorul Rovinari - Văleni, județul Gorj”*, *“Râu Șușița Pe Sectorul Pod Urșai Dn 67 D – Pod Dn 67 Târgu Jiu – Drobeta Turnu Severin, Județul Gorj*

- 12.40-12.50** **Memoriu justificativ cu privire la programul de gospodărirea apelor pe anul 2016**

- 12.50-13.00** • **Discuții**

- 13.00-13.15** • **Întocmirea procesului verbal al ședinței Comitetului de bazin Jiu – Dunăre**

- 13.15-13.30** • **Concluzii**

Întrucat membrii Comitetului de Bazin nu au făcut observații asupra procesului verbal al ședinței anterioare se trece la semnarea acestuia .

Sunt dezbătute materialele cuprinse în ordinea de zi.

Scopul intalnirii de astazi este de a aviza Planul de Management Bazinal si stadiul intocmirii Planul de Managemnt al Riscului la Inundatii cat si prezentarea lucrarilor de investitii din Dolj si Gorj, doua dintre ele urmand sa aiba receptia saptamana viitoare. “P.M.R.I. (Planul de Managemnt al Riscului la Inundatii) este o noutate pentru noi, intrucat a trebuit sa ne conformam Directivei Europene pentru Inundatii. Domnul Marin Talau, vicepresedinte al C.B.J.D. supliniaza importanta deosebita pe care o au cele doua planuri, avizarea acestora fiind foarte importanta in perspectiva investitiilor viitoare; promovarea altor investitii viitoare fara a se regasi in cele doua planuri este daca nu imposibila, foarte greu de realizat. Domnul vicepresedinte invita la deschiderea sedintei pe reprezentantii Ministerului Mediului si Schimbarilor Climatice (domnul director Gigi Dragu), prefecturii Dolj (domnul Victor Nicoara), respectiv I.S.U. Dolj (domnul Florea Constantin) pentru a face comentarii privind intalnirea de astazi.

Domnul Nicoara ia cuvantul spunand ca suntem din ce in ce mai supusi fenomenelor meteorologice periculoase de aceea este nevoie de P.M.R.I. Trebuie gestionata corect situatia atat

pe Dunare cat si pe raurile interioare. Domnului prefect ii pare rau ca nu poate fi prezent in sa i s-au comunicat toate subiectele de pe ordinea de zi iar dansul si-a dat aprobarea. Urmatorul care ia cuvantul este domnul Florea care aminteste de buna colaborare pe care o are I.S.U. cu A.B.A. Jiu dar si de importanta Planului de Management la nivel national prin care se pune accent pe vocea unica a diferitelor institutii implicate in riscuri. Noul sediu I.S.U. in care s-au mutat de curand va gestiona toate aplicatiile cu diferite riscuri pentru a le monitoriza cat mai eficient.

Domnul Ilie Zanfir, sef birou P.M.B. prezinta *Planul de Management al Bazinului Hidrografic Jiu 2016-2021*. Prezentarea se deschide cu un scurt istoric din perioada 2008 pana in 2015 a planului continuand cu Calendarul și programul de informare, consultare și participare a publicului în 2015. Se face o prezentare generala a Bazinului Hidrografic Jiu care se întinde pe o suprafață de 16676 kmp, ceea ce reprezintă 6,9 % din teritoriul României, lungimea totală a celor 286 cursuri de apă cadastrate aflate în administrarea A.B.A. Jiu fiind de 4954 km (exceptând 695 km al Fluviului Dunărea). Urmeaza caracterizarea apelor de suprafata unde exista doua categorii: 286 râuri (cu o lungime de 4954 km din care permanente 3938 km (79,5 %) și nepermanente 1016 km (20,5 %)) și 9 acumulări (cu suprafață mai mare de 0,5 km²). În P.M.B. sunt caracterizate și categoriile de apă de suprafață: 144 corpuri de apă naturale – râuri, 14 corpuri de apă naturale – lacuri, 13 corpuri de apă modificate (4 râuri, 9 lacuri de acumulare), 1 corp de apă artificial. Corpurile de apă de suprafață care datorită „alterărilor fizice” și-au schimbat substanțial caracterul lor natural au fost declarate corpuri de apă puternic modificate dupa trecerea prin teste de desemnare. Astfel, dintr-un total de 172 corpuri de apă identificate, 158 sunt corpuri de apă naturale (91,8 %), 13 corpuri de apă puternic modificate (7,7 %), 1 corp de apă artificială (0,5%). În ceea ce privește sursele de poluare potential semnificative avem identificate patru categorii: aglomerări umane, industrie, agricultură si aglomerari hidromorfologice. La nivelul b.h. Jiu regăsim 195 utilizatori de apă industriali și agricoli ce folosesc resursele de apă de suprafață ca receptor al apelor evacuate. În b.h. Jiu dintr-un total de 169 corpuri de apă, au fost identificate ca fiind la risc în anul 2015 un număr total de 17 corpuri de apă, iar în anul 2021 riscul se va menține pentru un număr de 8 corpuri de apă.

Este prezentata deasemenea o analiza detaliata asupra modului in care a fost stabilit riscul de neatingere al obiectivelor de mediu pentru cele opt corpuri de apa. Se face mentiunea ca in P.M.B. Jiu este justificata foarte bine aplicarea exceptiilor conform articolului 4.4 al Directivei Cadru Apa 2000/60/EC pentru aceste corpuri de apa. Sunt analizate capitolele 7 – Obiectivele de mediu, respectiv 8 – Analiza economica. S-a justificat modul in care au fost impuse masurile suplimentare.

Planul de Management Bazinal are specificate si proiecte viitoare de infrastructură aflate în diferite stadii de planificare și implementare care pot contribui la alterarea fizică a corpurilor de apă. Acestea au ca principale scopuri: amenajarea cursurilor de apă pentru apărarea localităților împotriva inundațiilor, regularizarea și apărarea malurilor, amenajarea și menținerea stabilității și capacității de transport a albiilor, lucrări de stingere a torenților, de creare a zonelor cu perdele forestiere, de împădurire a anumitor zone care să conducă la stabilizarea versanților,

în scopul împiedicării producerii de viituri, reconstrucția ecologică a râurilor și protecția lacurilor, realizarea zonelor umede pentru atenuarea undelor de viitură, înlăturarea urmărilor produse de calamitățile naturale (secete, inundații, alunecări de teren, etc). Au fost detaliate programele de măsuri atât pentru P.M. Jiu 2009-2015 cât și pentru P.M. Jiu 2016-2021 pe toate presiunile exercitate asupra corpurilor de apă: aglomerări umane, industrie, agricultură și alterări hidromorfologice. Prin grafica realizată în cadrul prezentării, s-au analizat în detaliu numărul de măsuri și valorile de investiții realizate în primul plan de management bazinal 2009-2015, comparativ cu cele planificate pentru această perioadă pe fiecare grupă de presiune. De asemenea pe fiecare grupă de presiuni valorile planificate pentru perioada 2016-2021, respective 2022-2027 (mai ales pentru aglomerările umane. A fost prezentată rețeaua de monitoring pentru apele de suprafață și subterane redimensionată conform Directivei cadru Apă 2000/60/EC.

Efortul comun al utilizatorilor de apă, al factorilor interesați și publicului larg, al autorităților de gospodărire a apelor, prin aplicarea măsurilor prevăzute în Planurile de Management Bazinale, va conduce la atingerea obiectivelor de mediu ale corpurilor de apă.

Implementarea Planului de Management al spațiului hidrografic este o oportunitate pentru această generație, pentru oameni și organizații, de a lucra împreună în scopul îmbunătățirii calității acesului la resursa de apă în toate aspectele lui.

Următoarea prezentare este făcută de domnul Serban Dumitru, șef birou Inundatii, stadiul întocmirii *Planului de Management al Riscului la Inundații*. Importanța Planurilor de Management al Riscului la Inundații (P.M.R.I.) rezidă din faptul că vor sprijini procesul decizional în implementarea celor mai eficiente măsuri de reducere a riscului la inundații; contribuie la creșterea gradului de conștientizare și înțelegere a acestuia, în special în zonele cu risc potențial semnificativ la inundații; procesul de selecție a măsurilor are la bază conlucrarea părților implicate în activități de gospodărire a apelor. Activitățile PMRI cuprind: constituirea unor grupuri de lucru la nivelul A.B.A. care să contribuie la elaborarea Planurilor de management al riscului la inundații (în parteneriat cu I.N.H.G.A.) în cursul anului 2015. Grup de lucru la nivel național: 11 A.B.A. + A.N.A.R. – sediu central + I.N.H.G.A.; organizarea de întâlniri de lucru dedicate elaborării P.M.R.I.: în perioada ianuarie – octombrie 2015 sub coordonarea A.N. Apele Romane și I.N.H.G.A. au avut loc mai multe întâlniri de lucru cu participarea tuturor instituțiilor implicate în managementul situațiilor de urgență generate de inundații și în realizarea P.M.R.I.

Măsurile propuse pentru reducerea riscului la inundații sunt măsuri organizaționale (legislative, instituționale ...): definirea unui cadru legislativ, organizațional, tehnic pentru implementarea Directivei Inundații; revizuirea și actualizarea Planurilor de Management al Riscului la Inundații (P.M.R.I.); coordonarea strategiilor de planificare teritorială (planurilor de amenajare a teritoriului la nivel național, județean și zonal și a planurilor de urbanism (P.U.G., P.U.Z., P.U.D.)) cu Planurile de Management al Riscului la Inundații. Măsuri pentru creșterea gradului de conștientizare al comunității: activități de informare adecvată a publicului și de

promovare a participării publicului ; activități de educare / instruire a populației. Măsuri de pregătire / de îmbunătățire a pregătirii pentru a reduce efectele adverse ale inundațiilor: Măsuri privind monitorizarea, prognoza și avertizarea inundațiilor: elaborarea / revizuirea planurilor de apărare la inundații în corelare cu alte planuri de management al situațiilor de urgență asociate (I.G.S.U.); activități de simulare a evenimentelor de inundații cu participare interinstituțională; asigurarea resurselor umane, financiare și materiale în situații de urgență și stimularea voluntariatului. Măsuri de refacere post eveniment: acțiuni de răspuns în situații de urgență; evaluarea pagubelor și refacere; documentare și analiză.

Un alt capitol din P.M.R.I. îl constituie lucrările din Planul de Prevenire, Protecție și Diminuare a Efectelor Inundațiilor (P.P.P.D.E.I.) - Sursa de finanțare Programul Operațional pentru Infrastructura Mare 2014 – 2020: Amenajare râul Gilort pentru apărare împotriva inundațiilor a localității Novaci, județul Gorj, pe L=10 km, Regularizare râul Motru pe sectorul localităților Glogova-Cătunele-Valea Mănăstirii pe L=10,3 km, Amenajare râul Motru pe sectorul confluență pârâu Hușnița și pârâu Stângăceaua pe L=12,5 km, Regularizare râul Motru pe sectorul localitatea Pluta-confluență râul Jiu pe L=14,75 km.

Dupa finalizarea prezentarii, Dl. Marin Talau, gazda intalnirii vorbeste despre cele 3 proiecte locale care s-au finalizat in acest an si unul la nivel national realizate prin accesarea Fondurilor Europene. Primul se numeste "*Regularizare parau Raznic in zona localitatii Grecesti – confluent raul Jiu, judetul Dolj*". Durata de implementare a acestui proiect a fost de **29 de luni**, respectiv pana la data de 21.06.2015. Valoarea totala a proiectului a fost de **11.506.507 lei** cu TVA din care contributia Uniunii Europene este de **8.430.465 lei** si **3.076.042 lei** contributia de la Bugetul de Stat. Obiectivul general al proiectului este contribuirea la un management sustenabil al inundatiilor, in cele mai vulnerabile zone ale localitatilor Grecesti, Tiu, Cernatesti, Cornita, Raznicu Oghian, Predesti si Breasta, prin implementarea de masuri preventive care sa conduca la tranzitarea debitului de calcul fara inundarea obiectivelor riverane precum si la sustinerea autoritatilor relevante in implementarea masurilor de reducere a anvergurii daunelor cauzate de inundatii din bazinul hidrografic al paraului Raznic. Urmatorul proiect "*Aducerea la clasa de importanta a digurilor de pe raul Jiu, pe sectorul Rovinari-Valeni, judetul Gorj*" are o durata de implementare de **36 luni**, respectiv pana la data de 31 decembrie 2015. Valoarea totala a proiectului a fost de **22.999.473 lei** cu TVA, din care contributia Uniunii Europene din Fondul de Coeziune este de **16.769.532 lei** si **6.229.941 lei** contributia de la Bugetul de Stat. Obiectivul general al proiectului a constat in contribuirea la un management sustenabil al inundatiilor, in cele mai vulnerabile zone, prin implementarea de masuri preventive. Al treilea proiect "*Regularizare rau Susita pe sectorul Pod Ursati DN 67 D – Pod DN 67 Targu Jiu – Drobeta Turnu Severin, judetul Gorj*". Durata de implementare a proiectului a fost de la **26.05.2015 pana la data de 31 decembrie 2015**. Valoarea totala a proiectului a fost de **5 402 966 lei** cu tva, din care contributia Uniunii Europene din Fondul de Coeziune este de **4 862 671 lei** si **540 295 lei** contributia de la Bugetul de Stat. Obiectivul general al proiectului l-a constituit implementarea

masurilor adecvate pentru reducerea riscului la inundatii cu 90 % in bazinul hidrografic al raului Susita pe teritoriul administrative al localitatilor Ursati, Barsesti si Polata, judetul Gorj, commune aflate in subordinea administrative a municipiului Targu-Jiu. Ultimul proiect a fost implementat la nivel national si se numeste "Watman – sistem informational pentru managementul integrat al apelor – etapa I". Valoarea totala a produselor, serviciilor si lucrarilor la nivel national este de 275.647.972 lei, fara tva, din care 6.130.074 fara tva pentru Administratia Bazinala de Apa Jiu. Durata de implementare a acestei prime Etape a proiectului a fost 12 luni. Obiectivul general al proiectului Watman este de a contribui la managementul sustenabil al resurselor de apa in majoritatea zonelor, prin implementarea masurilor structural si nestructurale si de a ajuta la realizarea obiectivelor POS Mediu, in vederea reducerii incidentei dezastrelor naturale ce afecteaza populatia Romaniei.

Ultimul punct pe ordinea de zi il constituie programul de gospodarirea apelor pe anul 2016, pe care domnul director Talau il expune. A.B.A. Jiu a prevazut cheltuieli totale in valoare de 47399 mii lei, din care 15305 mii lei pentru lucrari de exploatare, intretinere, reparatii curente si IICA. Cheltuielile sunt impartite in : material, manopera, energie electrica, combustibil si altele. Se fac lucrari de exploatare. decolmatari, protectii de mal, aparari de mal. Se mai fac cheltuieli pentru baraje, pentru alimentarea populatiei cu apa potabila dar si pentru protectia impotriva inundatiilor.

Toate subiectele de pe ordinea de zi fiind atinse si nefiind intrebari sedinta Comitetului de Bazin Jiu-Dunare se incheie cu mentiunea ca "Planul de management al bazinului hidrografic Jiu 2016-2021" a fost supus avizarii.

Membrii Comitetului de Bazin reuniți în ședința de lucru din data de 10.12.2015 AVIZEAZĂ:

PLANUL DE MANAGEMENT AL BAZINULUI HIDROGRAFIC JIU 2016-2021

Prezentului proces verbal i se ataseaza lista de semnaturi ale membrilor Comitetului de Bazin

VICEPREȘEDINTE COMITET DE BAZIN

Dr. ing. Marin TĂLĂU

Intocmit,
Andrei Andreea Elena
STCB

















COMITET BAZIN JIU-DUNĂRE
ADMINISTRAȚIA NAȚIONALĂ APELE ROMĂNE
ADMINISTRAȚIA BAZINALĂ DE APĂ JIU
SECRETARIATUL TEHNIC AL C.B. JIU-DUNARE
Nicolae ROMANESCU, Nr.54, Craiova, România
tel.:+40-251-426655; fax:+40-251-427597
dispecer@daj.romwater.ro



LISTA NOMINALA CU MEMBRII COMITETULUI DE BAZIN JIU – DUNARE 2015

Nr crt	Numele si prenumele	Funcția si institutia	Funcția in CB	Adresa institutiei pe care o reprezintă	Telefon fix	Telefon mobil	Fax	Semnatura Participant
2	Nicolae Sorin RADUCAN	Prefect Județul Dolj	Președinte CB Jiu-Dunare	Craiova, str. Unitii nr. 19, 200585, jud. Dolj	0251/416703		0251/411210	<i>Nicolae Victor</i>
3	Ion PROTEASA	Director ABA JIU Craiova	Vicepreședinte CB Jiu-Dunare	Str. N.Romanescu, nr. 54, Craiova, jud. Dolj	0251/427518	0740/115.135	0251/427597	<i>Wqf</i>
4	Ion CĂLINOIU	Președinte CJ DOLJ	Membru CB Jiu-Dunare	Str. Unitii, nr.19 Loc Craiova, Dolj	0251/408200	0744/561147	0251/408241	<i>Spina</i>
5	Aladin Gigi GEORGESCU	Președinte CJ Mehedinți	Membru CB Jiu Dunare	Târgu Jiu, str. Victoriei, nr.24 Județul Gorj, Cod 210165	0253/214006		0253/212023 0253/217854 0353/819318	<i>Aladin Gigi</i>

Nr. Crt.	Numele si prenumele	Funcția si institutia	Funcția in CB	Adresa institutiei pe care o reprezintă	Telefon fix	Telefon mobil	Fax	Semnătura Participant
6	Lia Olgața VASILESCU	Primar Municipiu Craiova, jud. DJ	Membru CB Jiu-Dunare	Str. A.I.Cuza, nr. 7 200585 Craiova	0251/416235		0251/415222	
7	Florin CĂRCIUMARU	Primar Municipiu Targu Jiu, jud. GJ	Membru CB Jiu-Dunare	B-dul C. Brâncusi nr.19 Targu Jiu, jud. Gorj	0253/213317 0253/212299		0253/214878	
8	Gherge CONSTANTIN	Primar Mun. Dr.Tr. Severin	Membru CB Jiu-Dunare	Str. Maresal Averescu, nr.2, loc. Dr.Tr. Severin Jud. Mehedinti	0252/314379		0252/316317	
9	Gigi DRAGU	Director Ministerul Mediului și Schimbărilor Climatice	Membru CB Jiu-Dunare	B-dul Libertatii, nr.12, sect.5, Bucuresti	021/4089607		021/4089538	
10	Monica MATEESCU	Director APM Dolj	Membru CB Jiu-Dunare	Str. Petru Rareș, nr.1, Craiova, jud. Dolj	0251/530010 0251/531077		0251/419035	
11	Ludmila PRUNARIU	Director DSP Dolj	Membru CB Jiu-Dunare	Str. Tabaci, nr. 1 Craiova, jud. Dolj	0251/310067	0722430068	0251/310071	
12	Constantin MITRIȚĂ	Director Compania de Apa Otenia Craiova	Membru CB Jiu-Dunare	Str. Brestei, nr.133, Craiova, jud. Dolj	0251/422117 0251/422748	0745601000	0251/422263	
13	Gheorghe MARINESCU	Comisar sef CRPC S-V Otenia	Membru CB Jiu-Dunare	Str. Gheorghe Chitu, nr.58, Craiova, Dolj	0251/533118	0726181121	0251/510666 0251510400	
14	Radu PREDA	Director CJPC Dolj	Membru CB Jiu-Dunare	Str. Gheorghe Chitu, nr.58, Craiova, Dolj	0251/510.400	0741176277	0251/510666 0251533118	

Nr. Crt.	Numele si prenumele	Funcția si institția	Funcția in CB	Adresa institutiei pe care o reprezinta	Telefon fix	Telefon mobil	Fax	Semnatura Participant
15	Viorel FILIP	Director SE Isalnita	Membru CB Jiu-Dunare	Targu Jiu, str. Tudor Vladimirescu nr. 1-15, judetul Gorj	0253 205411 0351403311	0742/102482		
16	Ion PISC	Director Complexul Energetic Rovinari	Membru CB Jiu Dunare	Strada Energeticianului, nr. 25, Rovinari, jud. Gorj	0253/372556 0253/372560 0253/372603		0253/371590	
17	George LUPULESCU	Director SECOM Dr. Tr. Severin	Membru CB Jiu Dunare	Bulevardul Carol I, nr. 53, Drobeta Turnu Severin, cod postal 220146	0352/401330	0744342235	0352/401330	
18	Costel AVRAM	Director general APA SERV Petrosani	Membru CB Jiu Dunare	Adresa: Petrosani, str. Cuza Vodă nr. 23	0254/543144		0254/546672	
19	Daniela ONOFRE	Sef serviciu PM la CE Hunedoara	Membru CB Jiu-Dunare	Str. Timisoarei, nr.2, Petrosani, jud. Hunedoara	0254/541460	0726/252080	0254/506104	
20	Costică PĂUNESCU	Dir. ARA A.B.A JIU	Membru CB Jiu Dunare	Str. N. Romanescu, nr. 54, Craiova, jud. Dolj	0251/427518	0745.524.462	0251427597	
21	Cristian MURĂ	Director SGA Mehedinti	Membru CB Jiu-Dunare	Aleea Nufetilor, nr.12, Bl.L2, sc.1, loc. Tr-Severin, jud. Mehedinti	0723/804257	0743076677 0735567455	0252/313873	
22	Imre SZUHANEK	Președinte PETROAQUA Petrosani	Membru CB Jiu-Dunare	Str. Aleea Florilor, bl.1, sc.1, et.1, ap.4, loc. Petrosani, jud.Hd	0254/543794	0722559980 0726252080	0254/541533	

